



**UŞAK İLİ, MERKEZ İLÇESİ,
KUYUCAK MAHALLESİ 106 ADA
9 VE 10 NOLU PARSELLERDE
(ESKİ 1, 2, 3, 4, 5 VE 6 NOLU
PARSELLER) 1/1000 ÖLÇEKLİ
UYGULAMA İMAR PLANI
PLAN AÇIKLAMA RAPORU**




Zafer SATI
Şehir Plancısı

İÇİNDEKİLER

1. PLANLAMA ALANININ KONUMU ve GENEL ÖZELLİKLERİ.....	1
1.1. ÜLKE VE BÖLGE İÇİNDEKİ YERİ	1
1.2. ULAŞIM AĞINDAKİ YERİ	4
2. MÜLKİYET VE KADASTRAL DURUM	5
2.1. MÜLKİYET DURUMU	5
2.2. KADASTRAL DURUM.....	5
3. MEVCUT DURUM TESPİTİ.....	6
3.1. YAPI ANALİZİ.....	6
3.2. KORUMAYA İLİŞKİN VERİLER	6
3.3. HALİHAZIR HARİTA DURUMU	6
4.MEVCUT PLANLAMA KARARLARI	7
4.1. 1/1.000 ÖLÇEKLİ UYGULAMA İMAR PLANI	7
5. PLANLAMANIN GEREKÇESİ VE PLANLAMA KARARLARI	8
5.1. PLANLAMA KARARLARI.....	8


Zafer SATI
Şehir Plancısı

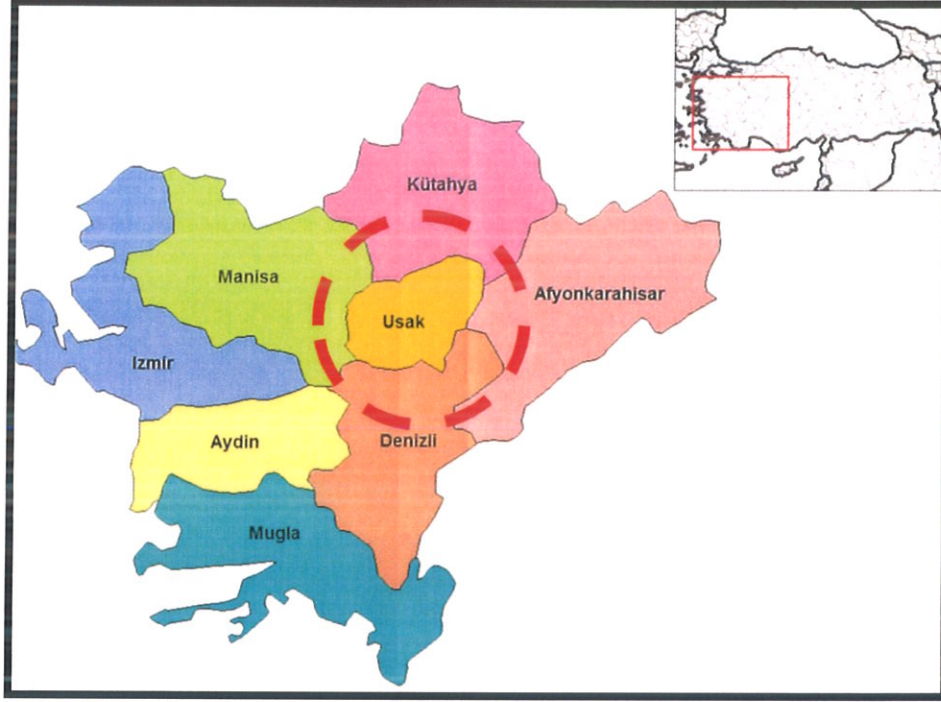
HARİTA LİSTESİ

HARİTA 1: EGE BÖLGESİ İLLERİ	1
HARİTA 2: UŞAK İLÇELERİ.....	2
HARİTA 3: UYDU GÖRÜNTÜSÜ	2
HARİTA 4: UŞAK İLİ KARAYOLLARI HARİTASI	4
HARİTA 5: PLANLAMA ALANI YAKIN ÇEVRE ULAŞIM BAĞLANTILARI.....	5
HARİTA 6: PLANLAMA ALANI KADASTRO HARİTASI.....	6
HARİTA 7: PLANLAMA ALANI 1/1000 ÖLÇEKLİ HALİHAZIR HARİTA	7
HARİTA 8: MEVCUT UYGULAMA İMAR PLANI.....	7
HARİTA 9: ÖNERİ UYGULAMA İMAR PLANI.....	8


Zafer SATI
Şehir Plancısı

1. PLANLAMA ALANININ KONUMU VE GENEL ÖZELLİKLERİ

1.1. ÜLKE VE BÖLGE İÇİNDEKİ YERİ



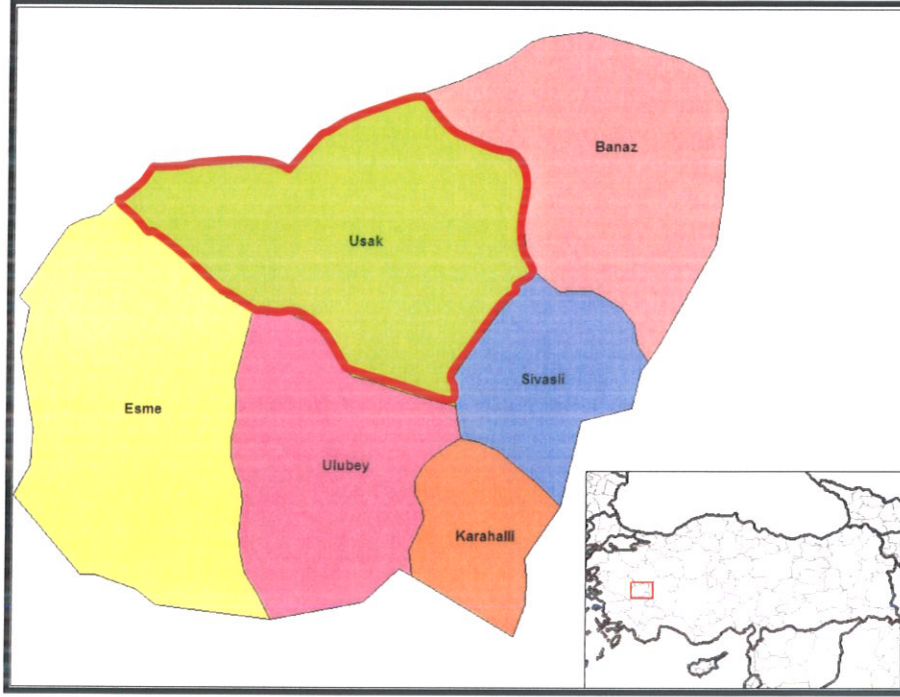
HARİTA 1: EGE BÖLGESİ İLLERİ

Uşak İli, Ege Bölgesinin İç Batı Anadolu bölümünde, Ege Bölgesi ile İç Anadolu bölgesinin birbirlerinden ayrıldığı İç Batı Anadolu eşiğinin batı kenarında, 38 derece 13 dakika ve 38 derece 56 dakika enlemleri ile 28 derece 48 dakika ve 29 derece 57 dakika boylamları arasında yer alır. Kuzeyde Kütahya, doğuda Afyon, güneyde Denizli ve batıda Manisa illeri bulunmaktadır. 5 341 km² alana sahip olan Uşak yüzölçümü itibariyle iller sıralamasında 64. sıradadır. Ülke yüzölçümünün % 0,7'lik kısmını oluşturmaktadır.

Murat Dağı, Bulkaz Dağı ve Ahır Dağı ilin kuzey, kuzeydoğu ve doğudaki doğal sınırlarını oluşturur. İl topraklarının batısı, Gediz vadisi ile Ege Bölgesine açılır. İl toprakları birçok vadiyle yarılmış dalgalı yaylalar görünümündedir. Bu yaylalar kuzeydoğudan güneybatıya doğru alçalarak bazı kesimlerde hafif dalgalı bir görünüş alırlar.

İl arazisi genel olarak dalgalı plato görünümündedir. Kuzey ve doğu kesimleri dağlık, güney ve batı kesimleri ise ovalar ve dalgalı arazilerden oluşmaktadır. İl topraklarının % 57,5'i platolardan, % 37 si dağlardan ve % 5,5 i de ovalardan meydana gelmektedir.

Uşak Kütahya Vilayetine bağlı bir kaza iken, 9 Temmuz 1953 tarih ve 6129 sayılı Kanunun 15 Temmuz 1953 tarih ve 8458 sayılı Resmi Gazete'de yayımlanması ile vilayet olarak "il" statüsüne kavuşmuştur. Aynı kanunla Banaz, Ulubey, Karahallı ve Sivaslı nahiye merkezlerinde birer kaza kurulmuş, ayrıca Manisa Vilayetine bağlı Eşme kazasını da ihtiva etmek üzere, şu anki mevcut 5 ilçesi belirlenmiştir.



HARİTA 2: UŞAK İLÇELERİ



HARİTA 3: UYDU GÖRÜNTÜSÜ

Devlet Planlama Teşkilatı tarafından 2004 yılında yapılmış olan "İlçelerin Sosyo-Ekonomik Gelişmişlik Sıralaması Araştırması" na göre, Uşak Merkez ilçesi 872 ilçe içerisinde 52. sırada olup 2. derece gelişmiş ilçeler arasında yer almaktadır.

Uşak Merkez İlçesi Sosyo-Ekonomik Göstergeleri

SOSYO-EKONOMİK GÖSTERGELER	Merkez	Sıra
Nüfus	179 458	45
Şehirleşme Oranı	76,34	53
Nüfus Artış Hızı (%)	20,97	172
Nüfus Yoğunluğu	137	134
Nüfus Bağımlılık Oranı (%)	49,37	715
Ortalama Hanehalkı Büyüklüğü	3,89	717
Tarım Sektöründe Çalışanlar Oranı (%)	37,33	812
Sanayi Sektöründe Çalışanlar Oranı (%)	26,33	22
Hizmetler Sektöründe Çalışanlar Oranı (%)	36,35	148
İşsizlik Oranı (%)	8,21	206
Okur Yazar Oranı (%)	89,44	190
Bebek Ölüm Oranı (‰)	37,59	476
Fert Başına Genel Bütçe Geliri (Bin TL)	153 706	87
Vergi Gelirlerinin Ülke İçindeki Payı (%)	0,13839	50
Tarımsal Üretimin Ülke İçindeki Payı (%)	0,18042	161

Devlet Planlama Teşkilatı tarafından 2010 yılında yapılmış olan "İllerin ve Bölgelerin Sosyo-Ekonomik Gelişmişlik Sıralaması Araştırması"na göre, Uşak İli, 29. sırada yer almaktadır.

Zengin bir bitki örtüsü, sıcak-soğuk su kaynakları ve doğal güzeleğe sahip olan Murat Dağının zirvesini 2.309 m yükseklikte bulunan Kartaltepe oluşturmaktadır. Zirve noktası Kütahya ili sınırları içinde bulunan Murat Dağı'nın Uşak sınırları içerisinde kalan tepelik alanlarının ortalama yükseltisi 1.500 m civarındadır.

Bulkaz Dağı, Sivaslı ilçesinin doğu ve güneydoğusunda bulunmaktadır. Zirve noktası 1.930 m de bulunan dağın yapısında kireçtaşları hakim durumdadır. Kuzey-güney istikametinde uzanan Bulkaz Dağı, aynı zamanda Uşak-Afyon illerinin doğal sınırını oluşturmaktadır. Zengin su kaynaklarına sahip olan dağ, bitki örtüsü bakımından fazla zengin değildir.

Demiryolu: Afyon-Uşak-İzmir Demiryolu il merkezinden geçmekte olup il sınırları içindeki demiryolu uzunluğu 159 km'dir. 1897 yılından bu yana hizmet veren hat, hızlı tren projesi kapsamına alınmıştır.

Havayolu: Uşak Havaalanı, kent merkezinin doğu doğrultusunda bulunmakta olup; 2560 x 30 metre pist uzunluğuna sahiptir.



HARİTA 5: PLANLAMA ALANI YAKIN ÇEVRE ULAŞIM BAĞLANTILARI

Planlama alanı, kent merkezinin güneybatısında, Kuyucak Mahallesi sınırları içerisinde yer almakta olup; merkeze yaklaşık 1,7 kilometre mesafede, Uşak Havaalanına yaklaşık 7,9 kilometre mesafede, İzmir-Ankara Karayoluna yaklaşık 1,2 kilometre mesafede yer almaktadır.

2. MÜLKİYET VE KADASTRAL DURUM

2.1. MÜLKİYET DURUMU

Planlama alanı; İlimiz, Merkez, Kuyucak Mahallesi'nde yer alan 106 ada 9 ve 10 numaralı parseller özel mülkiyete aittir.

2.2. KADASTRAL DURUM

Planlama alanı Uşak İli, Merkez İlçesi, Kuyucak Mahallesi sınırları içerisinde kalan adanın kadastral durumu aşağıda sunulduğu gibidir.



HARİTA 6: PLANLAMA ALANI KADASTRO HARİTASI

3. MEVCUT DURUM TESPİTİ

3.1. YAPI ANALİZİ

Planlama alanında ruhsatlı bir yapı inşaatı bulunmaktadır.

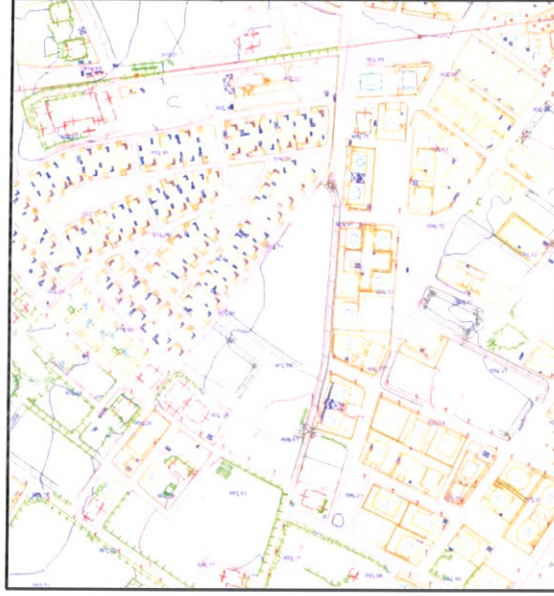
3.2. KORUMAYA İLİŞKİN VERİLER

Planlama alanı içerisinde koruma alanı bulunmamaktadır.

3.3. HALİHAZIR HARİTA DURUMU

3.3.1. 1/1.000 HALİHAZIR HARİTA DURUMU

Söz konusu planlama alanı, Uşak Belediye Başkanlığı tarafından 01.06.2023 tarihinde onaylanan 417 adet halihazır haritanın K22C13B1C ve K22C13B2D paftalarında yer almaktadır.

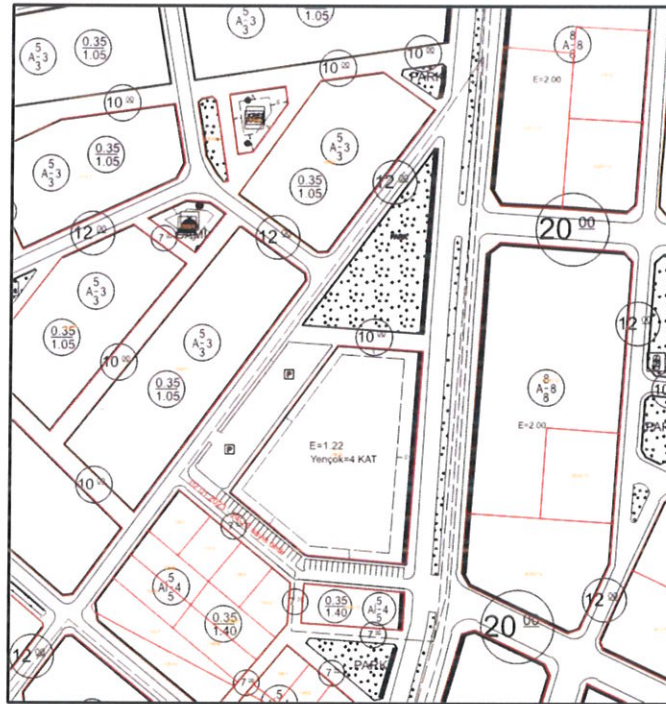


HARİTA 7: PLANLAMA ALANI 1/1000 ÖLÇEKLİ HALİHAZIR HARİTA

4.MEV CUT PLANLAMA KARARLARI

4.1. 1/1.000 ÖLÇEKLİ UYGULAMA İMAR PLANI

02/01/2023 tarih 25 sayılı Belediye Meclis Kararları ile onaylanan 1/1000 ölçekli Uygulama İmar Planında E:1.22 Yençok: 4 kat yapılaşma koşullarında konut alanı, Park ve Otopark Alanı olarak planlıdır.

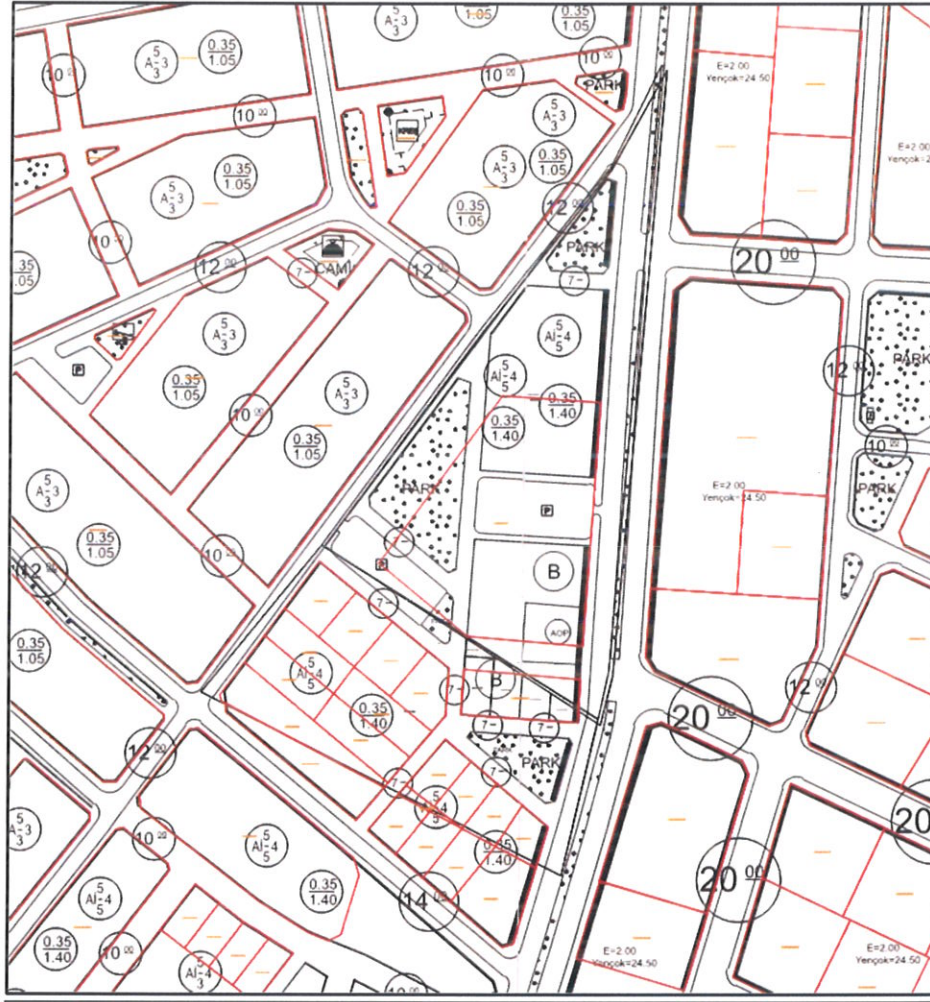


HARİTA 8: MEVCUT UYGULAMA İMAR PLANI

5. PLANLAMANIN GEREKÇESİ VE PLANLAMA KARARLARI

5.1. PLANLAMA KARARLARI

Belediye Meclisinin 05/03/2025 tarih ve 129 sayılı kararı ile, 02/01/2023 tarih 24 ve 25 sayılı Belediye Meclis Kararları ile onaylanan ve 23/02/2023 tarihinde kesinleşen 1/5000 ölçekli nazım imar plan değişikliği ve 1/1000 ölçekli uygulama imar planı değişikliğinin değer artış payı yönetmeliği kapsamında değerlendirilmesine yönelik verilen kararı ile plan eski haline döndürülmüştür.



HARİTA 9: ÖNERİ UYGULAMA İMAR PLANI